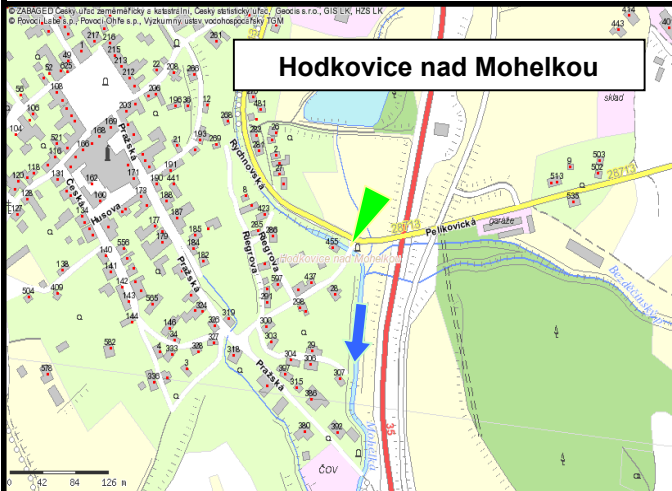




# Fotodokumentace hlásného profilu B 72

**Kategorie B**

|                                 |  |  |
|---------------------------------|--|--|
| Tok: <b>Mohelka</b>             | Stanice: <b>Hodkovice nad Mohelkou</b> | Obec: <b>Hodkovice nad Mohelkou</b>    |
| Kraj: <b>Liberecký kraj</b>     | ORP: <b>Liberec</b>                    |  |
| Stupně povodňové aktivity:      |  | Platnost pro úsek toku/Kritické místo: |
| <b>bdělost</b>                  | <b>pohotovost</b>                      | <b>ohrožení</b>                        |
| <b>80 cm</b> $m^3 \cdot s^{-1}$ | <b>100 cm</b> $m^3 \cdot s^{-1}$       | <b>120 cm</b> $m^3 \cdot s^{-1}$       |
| <b>celý tok</b>                 |  |  |

Umístění hlásného profilu: **Na levém břehu, z návodní strany silničního mostu**  
 Čtení hlásného profilu: **Z pravého břehu - protáhnutím podél plotu**



Legenda:  
 Označení hlásného profilu kat. B, šipka označuje na jakém břehu se HP nachází.  
 Směr toku.

