

EVIDENČNÍ LIST HLÁSNÉHO PROFILU

KATEGORIE:

C

HP H2 Benátky nad Jizerou – na cyklostezce nad kynologickým pracovištěm

Tok: Zdětínský potok
Stanice: Benátky nad Jizerou
GPS: 50°17'46.972"N, 14°49'34.263"E
Obec: Benátky nad Jizerou
ORP: Mladá Boleslav
Kraj: Středočeský

Hladinoměr je umístěn na stožáru u cyklostezky nad kynologickým pracovištěm v Benátkách n/J.

Číslo hydrologického pořadí: 1-05-03-014

Průměrný vodní stav (cm): 0 cm

Nejvyšší zaznamenaný vodní stav (cm):

zaznamenaný vodní stav (datum):

Provozovatel stanice: MěÚ Benátky nad Jizerou

Příjemci varovných SMS zpráv:

Jaroslav Král starosta města

RNDr. Pavel Štifter místostarosta města

Antonín Soumar člen povodňové komise

Antonín Cekota ředitel technických služeb






Marek Mařík tajemník MěÚ

Josef Koťátko Velitel JPO III

Roman Bárta člen krizové komise



Stupně povodňové aktivity (cm)

I.SPA	bdělost		10
II.SPA	pohotovost		20
III.SPA	ohrožení		30
IV.SPA	extrémní ohrožení		-
	sucho		-

Četnost hlášení SPA

I.SPA	každých 20 min
II.SPA	každých 10 min
III.SPA	každých 5 min

Vodočetná lat': ANO

Přenos dat: ANO

SMS: ANO

Centrum automatického sběru dat: <http://hladiny-vox.pwsplus.eu>

Naměřená data jsou dostupná na: <http://hladiny-vox.pwsplus.eu/Senzors/Details/2941>

Související digitální povodňový plán: