

EVIDENČNÍ LIST HLÁSNÉHO PROFILU

HP H3 Benátky nad Jizerou – propust' pod dálnicí

KATEGORIE:

C

Tok: Bezejmenná vodoteč od Benáteckého vrchu
Stanice: Benátky nad Jizerou
GPS: 50°17'1.607"N, 14°50'15.932"E
Obec: Benátky nad Jizerou
ORP: Mladá Boleslav
Kraj: Středočeský

Hladinoměr je umístěn na propusti pod dálnicí v Benátkách n/J.

Číslo hydrologického pořadí: **1-05-03-013**

Průměrný vodní stav (cm): 0 cm

Nejvyšší zaznamenaný vodní stav (cm):

zaznamenaný vodní stav (datum):

Provozovatel stanice: **MěÚ Benátky nad Jizerou**

Příjemci varovných SMS zpráv:

Jaroslav Král starosta města

RNDr. Pavel Štifter místostarosta města

Antonín Soumar člen povodňové komise

Antonín Cekota ředitel technických služeb






Marek Mařík tajemník MěÚ

Josef Koťátko Velitel JPO III

Roman Bárta člen krizové komise



Stupně povodňové aktivity (cm)

I.SPA	bdělost		20
II.SPA	pohotovost		40
III.SPA	ohrožení		60
IV.SPA	extrémní ohrožení		-
	sucho		-

Četnost hlášení SPA

I.SPA	každých 20 min
II.SPA	každých 10 min
III.SPA	každých 5 min

Vodočetná lat': **ANO**

Přenos dat: **ANO**

SMS: **ANO**

Centrum automatického sběru dat: <http://hladiny-vox.pwsplus.eu>

Naměřená data jsou dostupná na: <http://hladiny-vox.pwsplus.eu/Senzors/Details/2942>

Související digitální povodňový plán: