

EVIDENČNÍ LIST HLÁSNÉHO PROFILU

HP H5 Benátky nad Jizerou – obtok DZ Dražice

KATEGORIE:

C

Tok: Jizera - obtok
Stanice: Benátky nad Jizerou
GPS: 50.3088344N, 14.8475253E
Obec: Benátky nad Jizerou
ORP: Mladá Boleslav
Kraj: Středočeský

Hladinoměř je umístěn na levém břehu za inundačním mostem v areálu DZ Dražice v Benátkách n/J(místní část Dražice).

Číslo hydrologického pořadí: **1-05-03-013**

Průměrný vodní stav (cm): **0 cm**

Nejvyšší zaznamenaný vodní stav (cm):

zaznamenaný vodní stav (datum):

Provozovatel stanice: **MěÚ Benátky nad Jizerou**

Příjemci varovných SMS zpráv:

Jaroslav Král starosta města

RNDr. Pavel Štifter místostarosta města

Antonín Soumar člen povodňové komise

Antonín Cekota ředitel technických služeb






Marek Mařík tajemník MěÚ

Josef Kořátko Velitel JPO III

Roman Bárta člen krizové komise



Stupně povodňové aktivity (cm)

I.SPA	bdělost		00
II.SPA	pohotovost		00
III.SPA	ohrožení		00
IV.SPA	extrémní ohrožení		-
	sucho		-

Četnost hlášení SPA

I.SPA	každých 20 min
II.SPA	každých 10 min
III.SPA	každých 5 min

Vodočetná lat': **ANO**

Přenos dat: **ANO**

SMS: **ANO**

Centrum automatického sběru dat: <http://hladiny-vox.pwsplus.eu>

Naměřená data jsou dostupná na: <http://hladiny-vox.pwsplus.eu/Senzors/Details/2942>

Související digitální povodňový plán: