

EVIDENČNÍ LIST HLÁSNÉHO PROFILU

HORKY NAD JIZEROU (JIZERA)

KATEGORIE:

C

Tok: Jizera
Stanice: Horky nad Jizerou (Jizera)
GPS: 50.3252942°N, 14.8583428°E
Obec: Horky nad Jizerou
ORP: Mladá Boleslav
Kraj: Středočeský



Automatické hladinoměrné čidlo s dálkovým přenosem dat se nachází na konstrukci mostu přes Jizerou v obci Horky nad Jizerou.

Číslo hydrologického pořadí: **1-05-03-013**






Průměrný vodní stav (cm):

Nejvyšší zaznamenaný vodní stav (cm): **9 856**

Nejvyšší zaznamenaný vodní stav (datum):

01.01.1970

Stupně povodňové aktivity (cm)

I.SPA	bdělost		400
II.SPA	pohotovost		440
III.SPA	ohrožení		500
IV.SPA	extrémní ohrožení		-
	sucho		-

Provozovatel stanice: **Obec Horky nad Jizerou**

Příjemci varovných SMS zpráv:

Jaroslav Skála	starosta
Eva Šedivá	místostarostka

Četnost hlášení SPA

I.SPA	min. 1 x denně
II.SPA	min. 4 x denně
III.SPA	každé 3 hodiny

Vodočetná lať: **NE**

Přenos dat: **ANO**

SMS: **ANO**

Centrum automatického sběru dat: <http://www.edpp.cz>

Naměřená data jsou dostupná na: <http://www.edpp.cz/horky-nad-jizerou-jizera->

Související digitální povodňový plán: